

# ИЗМЈЕНА ДИЈЕЛА УРБАНИСТИЧКОГ ПРОЈЕКТА ДИЈЕЛА НАСЕЉА УРИЈЕ ЦЕНТАР - УП ТЕШИНИЋ

графички прилог:

## ПЛАН ПРОСТОРНЕ ОРГАНИЗАЦИЈЕ

легенда:



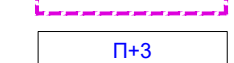

постојеће



По+П+2

граница обухвата

планирано



П+3



колективни стамбени објекат  
колективни стамбено-пословни објекат  
пословни објекат

пјешачке површине  
колске површине

јавно зеленило  
зеленило ограниченог кориштења  
дендрофонд

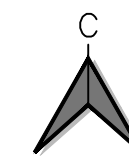
подземне гараже  
спратност објеката

спортски терен, дјечије игралиште



прилог бр. 5

размјера: R=1:1 000



 **Routing**